



Sept. 2026

BELGIE - BELGIQUE

DE NIEUWE VERKEERSBORDEN
LES NOUVEAUX SIGNAUX ROUTIERS



Eugeen VAN AERSCHOT

[HTTPS://WWW.GRATISRIJBEWIJSONLINE.BE](https://www.gratisrijbewijsonline.be)

[HTTPS://WWW.PERMISDECONDUIRE-ONLINE.BE](https://www.permisdeconduire-online.be)

DE GEVAARSBORDEN





De gevaarsborden worden 150 meter voor het gevaar geplaatst.






De bestuurder moet de gevaarsborden in acht nemen die zich aan de rechterkant van of boven de openbare weg bevinden.










LES SIGNAUX DE DANGER










Les signaux de danger sont placés à 150 mètres devant le danger.









Le conducteur doit respecter les signaux de danger qui se trouvent du côté droit ou au-dessus de la voie publique.

A1a		Gevaarlijke bocht naar links	Virage dangereux à gauche
A1b		Gevaarlijke bocht naar rechts	Virage dangereux à droite
A1c		Dubbele bocht of opeenvolging van meer dan twee bochten, de eerste naar links	Double virage ou succession de plus de deux virages, le premier à gauche
A1d		Dubbele bocht of opeenvolging van meer dan twee bochten, de eerste naar rechts	Double virage ou succession de plus de deux virages, le premier à droite

A3		Gevaarlijke daling Het percentage duidt de hellingsgraad aan	Descente dangereuse Le pourcentage indique l'inclinaison de la pente
A5		Gevaarlijke helling Het percentage duidt de hellingsgraad aan	Montée dangereuse Le pourcentage indique l'inclinaison de la pente
A7a		Rijbaanversmalling	Rétrécissement de la chaussée
A7b		Rijbaanversmalling	Rétrécissement de la chaussée
A7c		Rijbaanversmalling	Rétrécissement de la chaussée
A8		Zachte berm	Accotement non stabilisé
A9		Beweegbare brug	Pont mobile
A11		Uitweg op kaai of oever	Débouché sur un quai ou une berge
A13		Wegdek in slechte staat	Revêtement en mauvais état

A14		Verhoogde inrichting	Dispositif surélevé
A15		Glibberige rijbaan	Chaussée glissante
A16		IJzel of sneeuw	Verglas ou neige
A17		Kiezelprojectie	Projection de gravillons
A18		Mist	Brouillard
A19		Vallende stenen of aanwezigheid van stenen	Chutes de pierres ou présence de pierres
A21		Oversteekplaats voor voetgangers	Passage pour piétons
A23		Plaats waar speciaal veel kinderen komen	Endroit spécialement fréquenté par des enfants
A24		Plaats waar speciaal veel ruiters komen	Endroit spécialement fréquenté par des cavaliers

A25		Oversteekplaats voor fietsers en bestuurders van tweewielige bromfietsen of plaats waar die bestuurders op de rijbaan komen	Traversée pour cyclistes et conducteurs de cyclomoteurs à deux roues, ou endroit où ces conducteurs débouchent sur la chaussée
A27		Doortocht van dieren Het symbool duidt de beoogde diersoort aan	Traversée d'animaux. Le symbole indique l'espèce animale visée
A31		Werken	Travaux
A32		File	File
A33		Verkeerslichten	Signaux lumineux de circulation
A34		Ongeval	Accident
A35		Overtocht van vliegtuigen op geringe hoogte	Survol d'avions à basse altitude
A37		Zijwind	Vent latéral
A39		Verkeer toegelaten in beide richtingen na een gedeelte van de rijbaan met éénrichtingsverkeer	Circulation admise dans les deux sens après une section de chaussée à sens unique

A41		Overweg met slagbomen	Passage à niveau avec barrières
A43		Overweg zonder slagbomen	Passage à niveau sans barrières
A45		Overweg voor enkel spoor	Passage à niveau à voie unique
A47		Overweg voor twee of meer sporen	Passage à niveau à deux ou plusieurs voies
A49		Kruising van een openbare weg door een of meer in de rijbaan aangelegde sporen	Croisement de la voie publique par une ou plusieurs voies ferrées établies sur la chaussée
A51		Gevaar dat niet door een speciaal symbool wordt bepaald. Een onderbord duidt de aard van het gevaar aan.	Danger non défini par un symbole spécial Un panneau additionnel indique la nature du danger
A52		Spoorvorming	Ornières
A53		Verzinkbare paaltjes	Bornes rétractables



DE VOORRANGSBORDEN

De bestuurder moet de voorrangsborden in acht nemen die zich aan de rechterkant van de openbare weg bevinden.

LES SIGNAUX DE PRIORITE

Le conducteur doit respecter les signaux relatifs à la priorité qui se trouvent du côté droit de la voie publique.

B1		Voorrang verlenen	céder la priorité
B5		Stoppen en voorrang verlenen	Marquer l'arrêt et céder la priorité
B9		Voorrangsweg	Voie prioritaire
B11		Einde voorrangsweg	Fin de voie prioritaire
B15		voorrang op het volgende kruispunt De horizontale streep van het symbool kan gewijzigd zijn	Priorité au prochain carrefour La barre horizontale peut avoir été modifiée de façon à représenter plus clairement la disposition des lieux






B17		Kruispunt waar de voorrang van rechts geldt	Carrefour où la priorité de droite est applicable
B19		Smalle doorgang Gebod voorrang te verlenen aan de bestuurders die uit de tegenovergestelde richting komen.	Passage étroit Obligation de céder le passage aux conducteurs venant en sens opposé.
B21		Smalle doorgang. Vorrang ten opzichte van de bestuurders die uit de tegenovergestelde richting komen	passage étroit Priorité de passage par rapport aux conducteurs venant en sens opposé
B22		Toelating voor fietsers en bestuurders van speedpedelecs om de in de artikelen 57 en 60 bedoelde verkeerslichten voorbij te rijden in de door de pijl of pijlen aangegeven richtingen, wanneer deze verkeerslichten het verbieden, onder de voorwaarde voorrang te verlenen aan de andere weggebruikers die zich verplaatsen op de openbare weg of op de rijbaan	Autorisation pour les cyclistes et les conducteurs de speedpedelecs de franchir les signaux lumineux mentionnés aux articles 57 et 60 et de continuer dans la ou les directions indiquées par la ou les flèches lorsque ces signaux lumineux l'interdisent, à condition de céder la priorité aux autres usagers circulant sur la voie publique ou la chaussée










DE VERBODSBORDEN







De bestuurder moet de verbodsborden in acht nemen die zich aan de rechterkant van of boven de openbare weg bevinden.










LES SIGNAUX D'INTERDICTION






L'utilisateur doit respecter les signaux d'interdiction qui se trouvent du côté droit ou au-dessus de la voie publique.







C1		Verboden richting voor iedere bestuurder	Sens interdit à tout conducteur
C3		Verboden toegang, in beide richtingen, voor iedere bestuurder	Accès interdit, dans les deux sens, à tout conducteur
C5		Verboden toegang voor motorvoertuigen met meer dan twee wielen en voor motorfietsen met zijspan	Accès interdit aux véhicules à moteur à plus de deux roues et aux motocyclettes avec side-car
C6		Verboden toegang voor motorvoertuigen met vier wielen, geconstrueerd voor onverhard terrein, met een open carrosserie, een stuur als op een motorfiets en een zadel	Accès interdit aux véhicules à moteur à quatre roues, construits pour terrain non praticable, avec une carrosserie ouverte, un guidon comme sur une motocyclette et une selle
C7		Verboden toegang voor motorfietsen	Accès interdit aux motocyclettes

C8		Verboden toegang voor landbouwvoertuigen	Accès interdit aux véhicules agricoles
C9		Verboden toegang voor bromfietsen	Accès interdit aux cyclomoteurs
C11		Verboden toegang voor rijwielen	Accès interdit aux cycles
C13		Verboden toegang voor gespannen	Accès interdit aux véhicules attelés
C15		Verboden toegang voor ruiters	Accès interdit aux cavaliers
C17		Verboden toegang voor handkarren	Accès interdit aux charrettes à bras
C19		Verboden toegang voor voetgangers	Accès interdit aux piétons
C21		Verboden toegang voor voertuigen of slepen waarvan de massa in beladen toestand hoger is dan de aangeduide massa	Accès interdit aux véhicules ou trains de véhicules dont la masse en charge dépasse la masse indiquée
C22		Verboden toegang voor voertuigen of slepen waarvan de massa in beladen toestand per as hoger is dan de aangeduide massa	Accès interdit aux véhicules ou trains de véhicules dont la masse en charge par essieu dépasse la masse indiquée

C23		Verboden toegang voor autobussen en autocars	accès interdit aux autobus et autocars
C24		verboden toegang voor motorvoertuigen of slepen ontworpen en gebouwd voor het vervoer van goederen	Accès interdit aux véhicules ou trains de véhicules à moteur conçus et construits pour le transport de marchandises
C24		Wanneer een opschrift op een onderbord of in lichte kleur op het vrachtwagensymbool is aangebracht, betekent dit dat het verbod is beperkt tot voertuigen of slepen waarvan de maximale toegelaten massa hoger is dan de aangeduide massa	Lorsqu'une inscription figure sur un panneau additionnel ou sur le symbole du camion en couleur claire, cela signifie que l'interdiction est limitée aux véhicules ou trains de véhicules dont la masse maximale autorisée est supérieure à la masse indiquée
C25a		Verboden toegang voor voertuigen of slepen die de gevaarlijke goederen, bepaald door de voor vervoer van gevaarlijke goederen bevoegde overheden, vervoeren	Accès interdit aux véhicules ou trains de véhicules transportant les marchandises dangereuses déterminées par les autorités compétentes en matière de marchandises dangereuses
C25b		Verboden toegang voor voertuigen of slepen die de gevaarlijke ontvlambare of ontplofbare stoffen, bepaald door de voor vervoer van gevaarlijke goederen bevoegde overheden, vervoeren	Accès interdit aux véhicules ou trains de véhicules transportant les marchandises dangereuses inflammables ou explosives déterminées par les autorités compétentes en matière de transport de marchandises dangereuses
C25c		Verboden toegang voor voertuigen of slepen die de gevaarlijke waterverontreinigende stoffen, bepaald door de voor vervoer van gevaarlijke goederen bevoegde overheden, vervoeren	Accès interdit aux véhicules ou trains de véhicules transportant les marchandises dangereuses de nature à polluer les eaux, déterminées par les autorités compétentes en matière de transport de marchandises dangereuses

C26		verboden toegang voor voertuigen of slepen waarvan de lengte, lading inbegrepen, groter is dan de aangeduide	Accès interdit aux véhicules ou trains de véhicules ayant, chargement compris, une longueur supérieure à celle indiquée
C27		Verboden toegang voor voertuigen of slepen waarvan de breedte, lading inbegrepen, groter is dan de aangeduide	Accès interdit aux véhicules ou trains de véhicules ayant, chargement compris, une largeur supérieure à celle indiquée
C29		Verboden toegang voor voertuigen of slepen waarvan de hoogte, lading inbegrepen, groter is dan de aangeduide	accès interdit aux véhicules ou trains de véhicules ayant, chargement compris, une hauteur supérieure à celle indiquée
C30		Verboden toegang voor voertuigen die een kampeeraanhangwagen trekken	Accès interdit aux véhicules qui tirent une remorque de camping
C31		Verboden toegang voor kampeerwagens	Accès interdit aux autocaravanes
C32a		Verbod voor de bestuurders aan het volgend kruispunt af te slaan in de richting door de pijl aangegeven	Au prochain carrefour, interdiction pour les conducteurs de tourner dans le sens indiqué par la flèche
C32b		Verbod voor de bestuurders aan het volgend kruispunt af te slaan in de richting door de pijl aangegeven	Au prochain carrefour, interdiction pour les conducteurs de tourner dans le sens indiqué par la flèche
C33		Vanaf het verkeersbord tot en met het volgend kruispunt, verbod voor de bestuurders om te keren	A partir du signal et jusqu'au prochain carrefour inclus, interdiction pour les conducteurs de faire demi-tour.
C35		Vanaf het verkeersbord tot en met het volgend kruispunt, verbod een voertuig met meer dan twee wielen, een motorfiets of een gespan links in te halen	A partir du signal et jusqu'au prochain carrefour inclus, interdiction de dépasser par la gauche un véhicule à plus de deux roues, une motocyclette ou un véhicule attelé

C37		Einde van het verbod opgelegd door het verkeersbord C35	Fin de l'interdiction prévue par le signal C35
C39		vanaf het verkeersbord tot en met het volgend kruispunt, verbod voor bestuurders van voertuigen of slepen bestemd voor het vervoer van goederen, met een maximale toegelaten massa van meer dan 3,5 ton, een voertuig met meer dan twee wielen, een motorfiets of een gespan links in te halen	A partir du signal et jusqu'au prochain carrefour inclus, interdiction aux conducteurs de véhicules ou trains de véhicules affectés au transport de marchandises, dont la masse maximale autorisée est supérieure à 3,5 tonnes, de dépasser par la gauche un véhicule à plus de deux roues, une motocyclette ou un véhicule attelé
C41		Einde van het verbod opgelegd door het verkeersbord C39	Fin de l'interdiction prévue par le signal C39
C43		Vanaf het verkeersbord tot en met het volgend kruispunt, verbod te rijden met een grotere snelheid dan deze die is aangeduid Het verbod vervalt evenwel: 1° op de plaats waar een verkeersbord C43 of een ander verkeersbord een andere snelheidsbeperking aanduidt; 2° op de plaats waar een verkeersbord het einde van een bebouwde kom aanduidt. De vermelding "km" op het verkeersbord is facultatief.	A partir du signal et jusqu'au prochain carrefour inclus, interdiction de circuler à une vitesse supérieure à celle qui est indiquée Toutefois, l'interdiction ne vaut plus : 1° à l'endroit où un signal C43 ou un autre signal indique une autre limitation de vitesse ; 2° à l'endroit où un signal indique la fin d'une agglomération. La mention « km » sur le signal est facultative.
C45		Einde van de snelheidsbeperking opgelegd door het verkeersbord C43 De vermelding "km" op het verkeersbord is facultatief.	Fin de la limitation de vitesse prévue par le signal C43 La mention « km » sur le signal est facultative.






C46		Einde van alle plaatselijke verbodsbepalingen opgelegd aan de voertuigen in beweging	Fin de toutes les interdictions locales imposées aux véhicules en mouvement
C47		Verbod voorbij te rijden zonder te betalen	Interdiction de passer sans payer
C47		Verbod voorbij te rijden zonder te betalen	Interdiction de passer sans payer
C47		Verbod voorbij te rijden zonder te betalen	Interdiction de passer sans payer
C47		Verbod voorbij te rijden zonder te betalen	Interdiction de passer sans payer
C49		Verboden toegang voor motorvoertuigen waarvoor een selectief toegangsbeleid geldt dat gerechtvaardigd is met het oog op het vrijwaren van de levenskwaliteit, in het bijzonder vanwege de milieu-, lucht- en gezondheidshinder die deze voertuigen veroorzaken	Accès interdit aux véhicules à moteur qui font l'objet d'une politique d'accès sélective justifiée par des motifs liés à la qualité de vie, en particulier à cause des nuisances provoquées par ces véhicules sur l'environnement et la santé par une mauvaise qualité de l'air









DE GEBODSBORDEN










De weggebruiker moet de gebodsborden die zichtbaar zijn in de gevolgde rijrichting in acht nemen.

LES SIGNAUX D'OBLIGATION

L'utilisateur doit respecter les signaux d'obligation visibles dans le sens suivi.

D1a		Verplichting voor de bestuurders om op het kruispunt de door de pijl aangeduide richting te volgen. De plaatsgesteldheid bepaalt de stand van de pijl	Obligation pour les conducteurs de suivre, au carrefour, la direction indiquée par la flèche La disposition des lieux détermine la position de la flèche
D1b		Verplichting voor de bestuurders om op het kruispunt de door de pijl aangeduide richting te volgen. De plaatsgesteldheid bepaalt de stand van de pijl	Obligation pour les conducteurs de suivre, au carrefour, la direction indiquée par la flèche La disposition des lieux détermine la position de la flèche
D1c		Verplichting voor de bestuurders om op het kruispunt de door de pijl aangeduide richting te volgen. De plaatsgesteldheid bepaalt de stand van de pijl	Obligation pour les conducteurs de suivre, au carrefour, la direction indiquée par la flèche La disposition des lieux détermine la position de la flèche
D1d		Verplichting voor de bestuurders de hindernis langs de door de pijl aangeduide richting voorbij te rijden	Obligation pour les conducteurs de passer l'obstacle du côté indiqué par la flèche
D1e		verplichting voor de bestuurders de hindernis langs de door de pijl	Obligation pour les conducteurs de passer l'obstacle du côté indiqué par la flèche

		aangeduide richting voorbij te rijden	
D1f		Verplichting voor de bestuurders de door de pijl aangeduide richting te volgen	Obligation pour les conducteurs de suivre la direction indiquée par la flèche
D1g		Verplichting voor de bestuurders de door de pijl aangeduide richting te volgen	Obligation pour les conducteurs de suivre la direction indiquée par la flèche
D3		Verplichting voor de bestuurders één van de door de pijlen aangeduide richtingen te volgen De plaatsgesteldheid bepaalt de stand van de pijlen.	obligation pour les conducteurs de suivre une des directions indiquées par les flèches La disposition des lieux détermine la position des flèches
D4		Verplichting voor voertuigen die gevaarlijke goederen vervoeren om de door de pijl aangeduide richting te volgen De plaatsgesteldheid bepaalt de stand van de pijl	obligation pour les véhicules transportant des marchandises dangereuses de suivre la direction indiquée par la flèche La disposition des lieux détermine la position de la flèche
D5		Rotonde Verplicht rondgaand verkeer	Pond-point Sens giratoire obligatoire
D7		Fietspad	Piste cyclable
D8		Einde fietspad	Fin de piste cyclable
D9		deel van de openbare weg verplicht voor voetgangers, fietsers en bestuurders van tweewielige bromfietsen klasse A	Partie de la voie publique obligatoire pour les piétons, les cyclistes et les conducteurs de cyclomoteurs classe A

D10		Einde van het deel van de openbare weg verplicht voor voetgangers, fietsers en bestuurders van tweewielige bromfietsen klasse A	Fin de la partie de la voie publique obligatoire pour les piétons, les cyclistes et les conducteurs de cyclomoteurs classe A
D11		Deel van de openbare weg verplicht voor voetgangers en fietsers	Partie de la voie publique obligatoire pour les piétons et les cyclistes
D12		Einde van het deel van de openbare weg verplicht voor voetgangers en fietsers	Fin de la partie de la voie publique obligatoire pour les piétons et les cyclistes
D13		Deel van de openbare weg verplicht voor voetgangers	Partie de la voie publique obligatoire pour les piétons
D14		Einde van het deel van de openbare weg verplicht voor voetgangers	Fin de la partie de la voie publique obligatoire pour les piétons
D15		Deel van de openbare weg verplicht voor ruiters	Partie de la voie publique obligatoire pour les cavaliers
D16		Einde van het deel van de openbare weg verplicht voor ruiters	Fin de la partie de la voie publique obligatoire pour les cavaliers
D17		Verplicht gebruik van de dimlichten	Usage obligatoire des feux de croisement
D18		Einde van het verplicht gebruik van de dimlichten, onverminderd artikel 44	fin de l'usage obligatoire des feux de croisement, sans préjudice de l'article 44

BORDEN BETREFFENDE STILSTAAN EN PARKEREN

1. verkeersborden voor parkeer- en stilstaanverbod:

De verkeersborden E1 en E3 gelden op de rijbaan en op de berm.

Wanneer deze verkeersborden worden aangevuld met een onderbord met het symbool van een fiets, een voortbewegingstoestel, een bromfiets of een motorfiets met het symbool van een trottoir met een rood kruis gelden ze op het trottoir en op de berm.

Wanneer deze verkeersborden worden aangevuld met een onderbord met het opschrift "Parkeerstrook inbegrepen" gelden ze ook op de parkeerstrook.



SIGNAUX RELATIFS A L'ARRET ET STATIONNEMENT

1. Signaux d'interdiction de stationnement et d'arrêt :

Les signaux E1 et E3 ont effet sur la chaussée et sur l'accotement.

Lorsque ces signaux sont complétés avec un panneau additionnel avec le symbole d'une bicyclette, d'un engin de déplacement, d'un cyclomoteur ou d'une motocyclette avec le symbole d'un trottoir avec une croix rouge, ils ont effet sur le trottoir et sur l'accotement.

Lorsque ces signaux sont complétés avec un panneau additionnel portant l'inscription « Bande de stationnement » ils ont aussi effet sur la bande de stationnement.

E1		Parkeren verboden	Stationnement interdit
E3		Stilstaan en parkeren verboden	Arrêt et stationnement interdits

2. Verkeersbord dat het parkeren toelaat of regelt:

Een opschrift of een symbool in witte kleur op het verkeersbord of op een onderbord bepaalt of beperkt de betekenis ervan.

De verkeersborden betreffende het stilstaan en parkeren gelden langs de kant van de openbare weg waar zij geplaatst zijn en vanaf het verkeersbord tot en met het volgende kruispunt of tot de plaats waar een andere reglementering betreffende het stilstaan en parkeren begint.


De verkeersborden van het type E9, die zijn aangebracht op plaatsen waar parkeerplaatsen of een parkeerstrook zijn aangeduid, gelden evenwel alleen voor die parkeerplaatsen of die parkeerstrook.

2. Signal autorisant ou réglementant le stationnement :

Une inscription ou un symbole de couleur blanche sur le signal ou sur un panneau additionnel en précise ou en limite la signification.

Les signaux relatifs à l'arrêt et au stationnement ont effet du côté de la voie publique où ils sont placés et à partir du signal jusqu'au

prochain carrefour inclus ou jusqu'à l'endroit où une autre réglementation relative à l'arrêt et au stationnement débute. Toutefois, les signaux du type E9 qui sont placés à un endroit où des emplacements de stationnement ou une bande de stationnement sont indiqués, ne valent que pour ces emplacements ou pour cette bande de stationnement.






E9		Parkeren toegelaten	Stationnement autorisé
----	---	---------------------	------------------------









DE AANWIJZINGSBORDEN



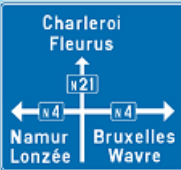






De bestuurder moet de aanwijzingsborden in acht nemen wanneer die zich aan de rechterkant van of boven de openbare weg bevinden.










LES SIGNAUX D'INDICATION










Le conducteur doit respecter les signaux d'indication qui se trouvent du côté droit ou au-dessus de la voie publique.










F6		Afrit	Sortie
F7		Verkeerswisselaar	Echangeur
F8		Tunnel	Tunnel
F13		Verkeersbord dat de voorsorteringsspijlen op de rijbaan aankondigt	signal annonçant des flèches de sélection sur la chaussée.
F13		Dit verkeersbord kan ook de rijstrookmarkeringen weergeven	Le signal peut aussi reprendre le marquage des bandes de circulation






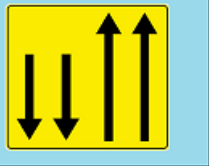


F14		Opstelvak voorbehouden voor fietsers en bestuurders van tweewielige bromfietsen	Zone avancée réservée aux cyclistes et conducteurs de cyclomoteurs à deux roues
F15		Verkeersbord dat de keuze van een richting voorschrijft Neerwaarts of opwaarts gerichte pijlen hebben betrekking op doorgaande richtingen. Schuine pijlen hebben betrekking op afslaande richtingen.	Signal prescrivant le choix d'une direction Les flèches avec pointe vers le bas ou vers le haut indiquent les directions qui continuent tout droit. Les flèches obliques indiquent les directions sortantes.
F17		Busbaan De pijlen op het verkeersbord geven de rijrichting aan op het betrokken weggedeelte	Bande bus Les flèches apposées sur le signal indiquent le sens de circulation sur la partie de la voie publique concernée.
F17		Dit verkeersbord kan ook de rijstrookmarkeringen weergeven. Naargelang het geval zijn deze markeringen doorlopend, onderbroken of beide	Ce signal peut aussi reprendre le marquage des bandes de circulation. Selon le cas, ces marquages peuvent être soit continus, soit discontinus, soit les deux
F19		Openbare weg met éénrichtingsverkeer	Voie publique à sens unique
F21		Rechts of links voorbijrijden toegelaten	Passage autorisé à droite ou à gauche
F23a		Nummer van een gewone weg	Numéro d'une route ordinaire
F23b		Nummer van een autosnelweg	Numéro d'une autoroute







F23c		Nummer van een internationale weg	Numéro d'une route internationale
F21		Nummer van een ring	Numéro d'un ring
F25		Voorwegwijzer	Signal de préavis
F27		Voorwegwijzer	Signal de préavis
F29		Wegwijzer De afstand in kilometer kan op de wegwijzer aangeduid zijn	Signal de direction La distance en kilomètres peut être indiquée sur le signal
F31		Wegwijzer. Reisweg over een autosnelweg. De afstand in kilometer kan op de wegwijzer aangeduid zijn	Signal de direction Itinéraire par autoroute. La distance en kilomètres peut être indiquée sur le signal
F39		Voorwegwijzer die een omleiding aankondigt	Signal de préavis annonçant une déviation
F41		Wegwijzer Wegomleiding. "Omleiding" kan vervangen zijn door de naam van de bestemming.	Signal de préavis annonçant une déviation
F43		Plaatsnaambord	Signal de localité

F45a		Doodlopende weg Het symbool kan aangepast zijn in functie van de plaatsgesteldheid.	Voie sans issue Le symbole peut être adapté en fonction des lieux
F45b		Doodlopende weg, uitgezonderd voor fietsers en voetgangers. Het symbool kan aangepast zijn in functie van de plaatsgesteldheid.	Voie sans issue, à l'exception des cyclistes et des piétons Le symbole peut être adapté en fonction des lieux.
F48		Oversteekplaats voor voetgangers	Passage pour piétons
F49		Oversteekplaats voor fietsers en bestuurders van tweewielige bromfietsen	Passage pour cyclistes et conducteurs de cyclomoteurs à deux roues
F50		Verkeersbord dat de bestuurders die van richting veranderen, wijst op een gevaar. Het symbool op het gevaarsbord kan aangepast zijn in functie van de plaatsgesteldheid.	Signal indiquant un danger aux conducteurs qui changent de direction Le symbole du signal de danger peut être adapté en fonction des lieux.
F52a		Aankondiging van een nooduitgang	Indication d'une issue de secours
F52b		Vluchtroute: aankondiging van de dichtstbijzijnde nooduitgang, in de aangeduide richting	Voie d'évacuation : annonce de l'issue de secours la plus proche dans la direction indiquée
F53		Ziekenhuis	Hôpital
F55		Hulppost	Poste de secours

F56		Brandblusapparaat	Extincteur
F57		Aankondiging van een parking	Annonce d'un parking
F58		Aankondiging van een overdekte parking	Annonce d'un parking couvert
F59		Overdekte parking	Parking couvert
F61		Aankondiging van een beveiligde parking Het maximaal aantal sloten en sterren is 5. De sterren zijn facultatief	Annonce d'un parking sécurisé Le nombre maximal de cadenas et d'étoiles est de 5. Les étoiles sont facultatives.
F62		Beveiligde parking Het maximaal aantal sloten is 5. De sterren, maximum 5, zijn facultatief	Parking sécurisé Le nombre maximal de cadenas est de 5. Les étoiles, maximum 5, sont facultatives.
F63		Telefoon	Téléphone
F64		Noodtelefoon	Téléphone d'appel d'urgence
F65a		Tankstation Het type brandstof kan aangeduid zijn op het verkeersbord of op een onderbord.	Distribution de carburant Le type du carburant peut être indiqué sur le signal ou sur un panneau additionnel.

F65b		Elektrische laadpaal	Borne de recharge électrique
F66		Hotel of motel	Hôtel ou motel
F67		Restaurant	Restaurant
F69		Drankgelegenheid	Cafétéria
F71		Kampeerterrein	Terrain de camping
F73		Kampeeraanhangwagenterrein	Terrain de caravaning
F74		Kampeerwagenterrein	Terrain pour autocaravane
F75		Jeugdherberg	Auberge de jeunesse
F76		Picknickplaats	Emplacement pour pique-nique

F77		Trefpunt voor toeristische informatie	Point d'information touristique
F79		Uitzichtpunt	Point de vue
F80		Tijdelijke aanwijzingen bij werken. Voorwegwijzer die de vermindering van het aantal rijstroken aankondigt. Het symbool stemt overeen met de plaatsgesteldheid.	Indications temporaires à l'occasion de travaux Signal de préavis annonçant la réduction du nombre de bandes de circulation. Le symbole correspond à la disposition des lieux.
F81		Tijdelijke aanwijzingen bij werken. Voorwegwijzer die een uitwijking aankondigt. Het symbool stemt overeen met de plaatsgesteldheid.	(travaux) Signal de préavis annonçant un évitement. Le symbole correspond à la disposition des lieux.
F83		Tijdelijke aanwijzingen bij werken. Voorwegwijzer die een doorsteek van de middenberm aankondigt	(travaux) Signal de préavis annonçant une traversée du terre-plein central.
F85		Tijdelijke aanwijzingen bij werken. Verkeer toegelaten in beide richtingen op een deel van de rijbaan met éénrichtingsverkeer.	(travaux) Circulation admise dans les deux sens sur une section de chaussée à sens unique.
F87		Verhoogde inrichting	Dispositif surélevé
F91		Verkeersbord dat een gevaar, een verbod of een gebod aanduidt dat slechts van toepassing is op een deel van de openbare weg of op één of meerdere rijstroken van een rijbaan die meerdere rijstroken in dezelfde richting omvat	Signal indiquant un danger, une interdiction ou une obligation, qui ne s'applique qu'à une partie de la voie publique ou à une ou plusieurs bandes de circulation d'une chaussée comportant plusieurs bandes de circulation dans le même sens

F95		Noodstopstrook	Piste de détresse
F96		Voorwegwijzer die een uitwijking aankondigt Het aantal pijlen stemt overeen met het werkelijk aantal rijstroken	Signal de préavis annonçant un évitement Le nombre de flèches correspond au nombre réel de bandes de circulation
F97		Verkeersbord dat de vermindering van een rijstrook aanduidt	Signal indiquant la réduction d'une bande de circulation
F98		Vluchthaven	Refuge
F99		Vluchthaven voor landbouwvoertuigen	Refuge pour véhicules agricoles
F100		Grens	Frontière

BORDEN MET BIJZONDERE VOORSCHRIFTEN










De weggebruiker moet deze verkeersborden in acht nemen wanneer die zich aan de rechterkant van de openbare weg bevinden.


SIGNAUX A REGLEMENTATION PARTICULAIRE

L'usager doit respecter ces signaux lorsqu'ils se trouvent du côté droit de la voie publique.

R1		Begin van een schoolomgeving	Début d'abords d'école
R3		Einde van een schoolomgeving	Fin d'abords d'école
R5		Begin van een erf De maximale snelheid die er geldt, kan rechtsonder op het verkeersbord aangeduid zijn	Début d'une zone de rencontre La vitesse maximale qui s'y applique peut être indiquée sur le signal en bas à droite.
R7		Einde van een erf	Fin d'une zone de rencontre
R9		Begin van een weg of van wegen voorbehouden voor het verkeer van de aangeduide weggebruikers	début d'un chemin réservé ou des chemins réservés à la circulation des usagers indiqués

R9		De maximale snelheid die er geldt, kan rechtsonder op het verkeersbord aangeduid zijn	La vitesse maximale qui s'y applique peut être indiquée sur le signal, en bas à droite
R11		Einde van een weg of van wegen voorbehouden voor het verkeer van de aangeduide weggebruikers	Fin d'un chemin réservé ou des chemins réservés à la circulation des usagers indiqués
R12		Begin van een niet verplicht fietspad	Début d'une piste cyclable non obligatoire
R13		Einde van een niet verplicht fietspad	Fin d'une piste cyclable non obligatoire
R14		Begin van een voetgangerszone	Début d'une zone piétonne
R14		De maximale snelheid die er geldt, kan rechtsonder op het verkeersbord aangeduid zijn	La vitesse maximale qui s'y applique peut être indiquée sur le signal, en bas à droite
R15		Einde van een voetgangerszone	Fin d'une zone piétonne
R17		Begin van een fietszone De vermelding "Fietszone" kan bovenaan op het verkeersbord aangeduid zijn	Début d'une zone cyclable La mention « Zone cyclable » peut être indiquée sur le dessus du signal.
R17		De maximale snelheid die er geldt, kan rechtsonder op het verkeersbord aangeduid zijn	La vitesse maximale qui s'y applique peut être indiquée sur le signal, en bas à droite

R19		Einde van een fietszone	Fin d'une zone cyclable
R21		Begin van een luchthavengebied	Début d'une zone aéroportuaire
R21		De maximale snelheid die er geldt, kan rechtsonder op het verkeersbord aangeduid zijn	La vitesse maximale qui s'y applique peut être indiquée sur le signal, en bas à droite
R23		Einde van een luchthavengebied	Fin d'une zone aéroportuaire
R25		Begin van een bebouwde kom. De naam van de bebouwde kom kan, bovenaan in het midden, op het verkeersbord aangeduid zijn	début d'une agglomération Le nom de l'agglomération peut être indiqué sur le signal, en haut au milieu
R25		De maximale snelheid die er geldt, kan rechtsonder op het verkeersbord aangeduid zijn	La vitesse maximale qui s'y applique peut être indiquée sur le signal, en bas à droite
R27		Einde van een bebouwde kom	Fin d'une agglomération
R29		Begin van een autosnelweg	Début d'une autoroute
R31		Einde van een autosnelweg	Fin d'une autoroute

R33		begin van een autoweg	Début d'une route pour automobiles
R35		Einde van een autoweg	Fin d'une route pour automobiles
R37		Begin van de werken	Début des travaux
R39		Einde van de werken	Fin des travaux

BORDEN MET ZONALE GELDIGHEID

De weggebruiker moet deze verkeersborden in acht nemen wanneer die zich aan de rechterkant van de openbare weg bevinden.

De zonale reglementering geldt in gans de zone afgebakend door het zonaal begin- en eindbord behalve op plaatsen waar door middel van verkeerstekens een andere regeling is voorzien.

In een snelheidszone betekent dit:

- 1° verkeersborden met bijzondere voorschriften die betrekking hebben op de snelheid beëindigen de geldende snelheidszone;
- 2° verkeersborden die een snelheidszone aanduiden beëindigen de geldende snelheidszone.









SIGNAUX DE DEBUT ET DE FIN VALIDITE ZONALE

L'utilisateur doit respecter ces signaux lorsqu'ils se trouvent du côté droit de la voie publique.

La réglementation zonale a effet dans toute la zone délimitée par les signaux de début et de fin de zone, sauf aux endroits où une autre réglementation est prévue au moyen de signaux.

Dans une zone de vitesse cela signifie que :

- 1° les signaux à réglementation particulière relatifs à la vitesse mettent fin à la zone de vitesse en vigueur ;
- 2° les signaux qui indiquent une zone de vitesse mettent fin à la zone de vitesse en vigueur.

Z1		Begin van een zone. Het verkeersbord waaraan een zonale geldigheid wordt gegeven wordt afgebeeld op dit verkeersbord	Début d'une zone. Le signal auquel une validité zonale est donnée est représenté sur ce signal.
Z3		Einde van een zone. Het verkeersbord bevat, in grijsinten en met behoud van de witte kleur, het verkeersbord waaraan de zonale geldigheid wordt gegeven.	Fin d'une zone. Le signal contient, dans des tons gris et en conservant la couleur blanche, le signal auquel la validité zonale est donnée.
Z5		Herhaling van een zone. Het opschrift "Herhaling" kan ook op een onderbord aangeduid zijn.	Rappel d'une zone L'inscription «Herhaling» peut aussi être mentionnée sur un panneau additionnel.
Z5		Herhaling van een zone. Het opschrift "Rappel" kan ook op een onderbord aangeduid zijn.	Herhaling van een zone. Het opschrift "Rappel" kan ook op een onderbord aangeduid zijn.
Z1E9		Begin van een parkeerzone	Début d'une zone de stationnement
Z3E9		Einde van een parkeerzone	Fin d'une zone de stationnement
Z1C43		Begin van een snelheidszone	Début d'une zone de vitesse
Z3C43		Einde van een parkeerzone	Fin d'une zone de vitesse

ONDERBORDEN

De betekenis van een verkeersbord kan nader bepaald of beperkt worden door een opschrift of een symbool op een vierkant of rechthoekig onderbord.

De onderborden hebben zwarte opschriften of symbolen op een witte achtergrond.

Meerdere categorieën van voertuigen of weggebruikers kunnen op eenzelfde onderbord zijn vermeld.

PANNEAUX ADDITIONNELS


La signification d'un signal peut être précisée ou limitée par une inscription ou un symbole apposé sur un panneau additionnel carré ou rectangulaire.



Les panneaux additionnels ont des inscriptions ou des symboles noirs sur fond blanc.

Plusieurs catégories de véhicules ou d'usagers de la route peuvent être mentionnés sur un seul et même panneau additionnel.

1. Onderborden betreffende de afstand:

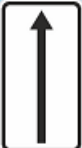


1. Panneaux additionnels concernant la distance:

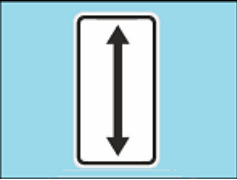
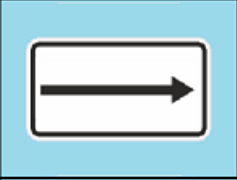
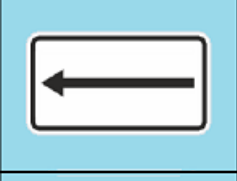
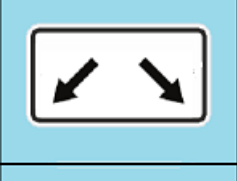





M1		Onderbord dat bij benadering de afstand aanduidt tot hetzelfde verkeersbord als dat waaronder het is geplaatst	Panneau additionnel indiquant la distance approximative jusqu'à un signal identique à celui sous lequel il est placé
----	---	--	--



M3		Onderbord dat het verkeersbord B5 aankondigt op de bij benadering aangeduide afstand	Panneau additionnel qui annonce le signal B5 à la distance approximative indiquée
M5		Onderbord dat de afstand aanduidt waarover het verkeersbord van toepassing is	Panneau additionnel indiquant la distance sur laquelle le signal est d'application

2. Onderborden die het toepassingsgebied van de verkeersborden betreffende het stilstaan en parkeren bepalen:

2. Panneaux additionnels qui déterminent le champ d'application des signaux relatifs à l'arrêt et au stationnement





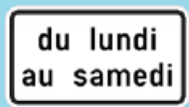
M7		Begin van de reglementering	Début de la réglementation
M8		Einde van de reglementering Een aanduiding van het einde zal er niet zijn wanneer het samenvalt met een kruispunt of met het begin van een andere reglementering van het stilstaan of het parkeren	Fin de la réglementation L'indication de la fin de la réglementation n'est pas signalée lorsqu'elle coïncide avec un carrefour ou avec le début d'une autre réglementation de l'arrêt ou du stationnement
M9		Begin van de reglementering en de afstand waarover deze geldt	Début de la réglementation et distance sur laquelle elle est applicable

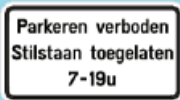



M11		Herhaling van de reglementering	Rappel de la réglementation
M15		De richting van de pijl of pijlen duidt aan waar de reglementering van toepassing is	L'orientation de la flèche ou des flèches détermine l'endroit où la réglementation est d'application
M15		De richting van de pijl of pijlen duidt aan waar de reglementering van toepassing is	L'orientation de la flèche ou des flèches détermine l'endroit où la réglementation est d'application
M15		De richting van de pijl of pijlen duidt aan waar de reglementering van toepassing is	L'orientation de la flèche ou des flèches détermine l'endroit où la réglementation est d'application
M15		De richting van de pijl of pijlen duidt aan waar de reglementering van toepassing is	L'orientation de la flèche ou des flèches détermine l'endroit où la réglementation est d'application
M17		Parkeren op de berm of het trottoir	Stationnement sur l'accotement ou le trottoir
M18		Parkeren deels op de berm of op het trottoir	Stationnement en partie sur l'accotement ou le trottoir
M19		Parkeren op de rijbaan	Stationnement sur la chaussée
M20		Parkeren op de rijbaan, voor motorfietsen, fietsen, voortbewegingstoestellen, of voor bromfietsen, afhankelijk van het symbool of symbolen die op het onderbord zijn aangebracht	Stationnement sur la chaussée pour les motocyclettes, les bicyclettes, les engins de déplacement, ou les cyclomoteurs, en fonction du des symboles qui figurent sur le panneau additionnel

M21		Parkeerstrook inbegrepen	Bande de stationnement comprise
M21		Parkeerstrook inbegrepen	Bande de stationnement comprise

3. Onderborden betreffende het betalend parkeren en het beperken van de parkeertijd:

3. Panneaux additionnels concernant le stationnement payant et le stationnement à durée limitée :




M23		Betalend parkeren	Stationnement payant
M25		Verplicht gebruik van de parkeerschijf	Usage du disque obligatoire
M27		Periode waarin het verbod of de toelating van toepassing is	Période pendant laquelle l'autorisation ou l'interdiction est d'application
M27		Periode waarin het verbod of de toelating van toepassing is	Période pendant laquelle l'autorisation ou l'interdiction est d'application
M27		Periode waarin het verbod of de toelating van toepassing is	Période pendant laquelle l'autorisation ou l'interdiction est d'application

M29		Periode waarin het stilstaan is toegelaten	Période pendant laquelle l'arrêt est autorisé
M29		Periode waarin het stilstaan is toegelaten	Période pendant laquelle l'arrêt est autorisé
M31		Periode waarin het verbod of de toelating niet van toepassing is	Période pendant laquelle l'interdiction ou l'autorisation n'est pas d'application
M31		Periode waarin het verbod of de toelating niet van toepassing is	Période pendant laquelle l'interdiction ou l'autorisation n'est pas d'application

4. Onderborden die het toepassingsgebied van het verkeersbord waaronder ze zijn geplaatst, beperken tot of voorbehouden voor de categorieën van weggebruikers, voertuigen of het gedrag zoals op het onderbord aangeduid:



4. Panneaux additionnels limitant ou réservant le champ d'application du signal sous lequel ils sont placés, aux catégories d'utilisateurs, de véhicules ou au comportement dont le panneau additionnel fait mention :








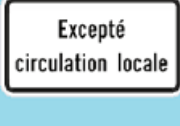
M33 p2		Fietsen	Bicyclettes
-----------	---	---------	-------------

M33 P21		Voertuigen of slepen waarvan de maximaal toegelaten massa lager is dan of gelijk is aan de aangeduide massa	Véhicules et trains de véhicules dont la masse maximale autorisée est inférieure ou égale à la masse indiquée
M33 P23		Voertuigen of slepen waarvan de maximaal toegelaten massa hoger is dan de aangeduide massa	Véhicules et trains de véhicules dont la masse maximale autorisée est supérieure à la masse indiquée
M33 P30		Laden en lossen van goederen	Chargement et déchargement de marchandises

5. Onderborden die uitzonderingen voorzien op het toepassingsgebied van de verkeersborden waaronder ze geplaatst zijn, voor de categorieën van weggebruikers, voertuigen of voor het gedrag zoals op het onderbord aangeduid:


5. Panneaux additionnels prévoyant des exceptions au champ d'application du signal sous lequel ils sont placés, pour les catégories d'utilisateurs, de véhicules ou les comportements dont le panneau additionnel fait mention :

M41a P1		Uitgezonderd voetgangers	Excepté piétons
M41a P1		Uitgezonderd voetgangers	Excepté piétons

M41a P2		Uitgezonderd fietsers	Excepté cyclistes
M41a P2		Uitgezonderd fietsers	Excepté cyclistes
M41b P2		Voertuigen of slepen waarvan de maximaal toegelaten massa hoger is dan de aangeduide massa	Cyclistes autorisés
M41b P2		Voertuigen of slepen waarvan de maximaal toegelaten massa hoger is dan de aangeduide massa	Cyclistes autorisés
M41a P30		Laden en lossen van goederen	Excepté chargement et déchargement de marchandises
M41a P30		Laden en lossen van goederen	Excepté chargement et déchargement de marchandises
M41a		Uitgezonderd plaatselijk verkeer	Excepté circulation locale
M41a		Uitgezonderd plaatselijk verkeer	Excepté circulation locale

6. Onderborden die het tijdvenster bepalen dat geldt voor het verkeersbord waaronder ze geplaatst zijn:

6. Panneau additionnel prévoyant la plage horaire applicable au signal sous lequel il est placé.

M49		Van 7h tot 19h	De 7h à 19h
-----	---	----------------	-------------



7. Onderbord dat aanduidt dat een openbare weg glad kan zijn ingeval van sneeuw of ijzel:



7. Panneau additionnel indiquant que la voie publique peut être glissante en cas de neige ou verglas:

M51		U	Neige ou verglas
-----	---	---	------------------

8. Onderborden die aanduiden dat fietsen of tweewielige bromfietsen in twee richtingen zijn toegelaten:





8. Panneaux additionnels indiquant que la circulation de bicyclettes ou de cyclomoteurs à deux roues est autorisée dans les deux sens :

M53		Fietsers in twee richtingen	Cyclistes dans les deux sens
M53		Fietsers en bestuurders van tweewielige bromfietsen in twee richtingen	Cyclistes et conducteurs de cyclomoteurs à deux roues dans les deux sens

M53		Fietsers in twee richtingen	Cyclistes dans les deux sens
M53		Fietsers en bestuurders van tweewielige bromfietsen in twee richtingen	Cyclistes et conducteurs de cyclomoteurs à deux roues dans les deux directions



9. Onderborden die de toegang voor tweewielige bromfietsen verplichten of verbieden:

9. Panneaux additionnels imposant ou interdisant l'accès aux cyclomoteurs à deux roues:

M55a P8		Verplicht voor bestuurders van speedpedelecs	Obligatoire pour les conducteurs de speedpedelecs
M55a P8		Verplicht voor bestuurders van speedpedelecs	Obligatoire pour les conducteurs de speedpedelecs
M55b P8		Verboden voor bestuurders van tweewielige bromfietsen klasse B	Interdit pour les conducteurs de cyclomoteurs à deux roues classe B
M55b P8		Verboden voor bestuurders van tweewielige bromfietsen klasse B	Interdit pour les conducteurs de cyclomoteurs à deux roues classe B


10. Onderbord dat het toepassingsgebied van het verkeersbord waaronder het is geplaatst, beperkt tot de uitrit van een rijbaan die in rijstroken is verdeeld:

10. Panneau additionnel limitant le champ d'application du signal sous lequel il est placé, à la sortie d'une chaussée divisée en bandes de circulation :

M57		Uitrit rechts van een rijbaan die in rijstroken is verdeeld	Une sortie située à droite d'une chaussée divisée en bandes de circulation
M57		Uitrit links van een rijbaan die in rijstroken is verdeeld	Une sortie située à gauche d'une chaussée divisée en bandes de circulation


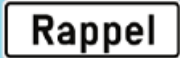





11. Onderbord betreffende de voorrang:

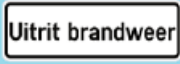
11. Panneau additionnel concernant la priorité :

M59		Tracé van de weg waarop de bestuurders aan het volgend kruispunt voorrang hebben Het voorrangstraject aangeduid op het onderbord is aangepast in functie van de plaatsgesteldheid.	Tracé de la voie sur laquelle les conducteurs ont priorité au carrefour suivant Le trajet prioritaire indiqué sur le panneau additionnel est adapté en fonction de la disposition des lieux.
-----	---	---	---

12. Andere onderborden:

12. Autres panneaux additionnels :

M61		Herhaling van het verkeersbord waaronder het is geplaatst	Rappel du signal sous lequel il est placé
M61		Herhaling van het verkeersbord waaronder het is geplaatst	Rappel du signal sous lequel il est placé
M63		Dit onderbord aangebracht onder het verkeersbord C3 duidt een speelstraat aan.	Ce panneau additionnel en dessous du signal C3 indique une rue réservée au jeu.
M65		Dit onderbord aangebracht onder het verkeersbord C3 duidt een schoolstraat aan	Ce panneau additionnel en dessous du signal C3 indique une rue scolaire.
M65		Dit onderbord aangebracht onder het verkeersbord C3 duidt een schoolstraat aan	Ce panneau additionnel en dessous du signal C3 indique une rue scolaire.
M67		Dit onderbord aangebracht onder het verkeersbord F98 duidt een vluchthaven aan die is uitgerust met een noodtelefoon en een brandblusser.	Ce panneau additionnel en dessous du signal F98 indique un refuge doté d'un téléphone d'appel d'urgence et d'un extincteur.
M69		Een onderbord met vermelding van de letter B, C, D of E duidt aan dat het verbod geldt voor alle voertuigen die gevaarlijke goederen vervoeren waarvoor de toegang tot wegtunnels van respectievelijk categorie B, C, D of E verboden is, zoals deze categorieën voorzien zijn in artikel 1.9.5.2 van bijlage A van het Europees verdrag betreffende het internationaal vervoer van	Un panneau additionnel portant la lettre B, C, D ou E indique que l'interdiction est applicable aux véhicules transportant des marchandises dangereuses dont l'accès est interdit respectivement dans les tunnels de catégorie B, C, D ou E, telles que ces catégories sont prévues par l'article 1.9.5.2 de l'annexe A de l'accord européen relatif au transport international de marchandises dangereuses

		gevaarlijke goederen over de weg (ADR), ondertekend te Genève op 30 september 1957.	par route (ADR) fait à Genève le 30 septembre 1957
M71		Dit onderbord aangebracht onder het verkeersbord F8 duidt de naam van de tunnel aan	Ce panneau additionnel en dessous du signal F8 indique le nom du tunnel.
M73		Dit onderbord aangebracht onder het verkeersbord A51 duidt de aard van het gevaar aan.	Ce panneau additionnel en dessous du signal A51 indique la nature du danger.
M73		Dit onderbord aangebracht onder het verkeersbord A51 duidt de aard van het gevaar aan.	Ce panneau additionnel en dessous du signal A51 indique la nature du danger.